
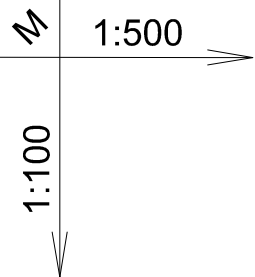


MIESTO
TEREN

Žiar nad Hronom
zemina tr.ťaž. III

DZ V01



HLBKA VYKOPU

0,500	0,606	1,166	0,500	0,725
-------	-------	-------	-------	-------

DNO POTRUBIA

300,600	300,494	299,934	300,600	300,375
---------	---------	---------	---------	---------

UPRAVENY TEREN

301,000	301,000	301,000	301,000	301,000
---------	---------	---------	---------	---------

ZR.ROVINA

+281,0

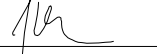



STANIČENIE

0,00	8,8	55,5	66,8	71,3
------	-----	------	------	------

SKLON	DN	MATERIAL	DLZKA	1,2%	55,5m	dažďová	5%	4,5m
			DLZKA	150	200	PVC - DN200	125	4,5m
				PVC - DN150 - 8,8m				71,3m

Legenda

Viď výkres 01

Hl. projektant	Zodp. projektant	Vypracoval	Kreslil	Kontroloval	LEDEX - Ing.V. Vlačuška ul. Šumperská 27 Prievidza tel./fax 046/5424 056	
	Ing. Vlačuška	Ing. Rus	Ing. Rus	Ing. Vlačuška		
						
Miesto stavby	Žiar nad Hronom					
Investor	Mesto Žiar nad Hronom, Š. Moysesova 46, 965 19 Žiar nad Hronom				Zväzok	
Stavba	Zhromažďovanie dažďových vôd, jej využitie a likvidácia, Žiar nad Hronom				Formát	6xA4
					Dátum	04/2018
					Účel	RP
					Číslo zákazky	027/2018
Objekt	SO 03 4.ZŠ Jilemnického				Mierka	Číslo výkresu
Časť	SO03.1 - Technológia					
Obsah výkresu					1:100/500	3.1-02
Pozdĺžny profil I.						